


«СОГЛАСОВАНО»


Администрация города  
Екатеринбурга  
Председатель Комитета по  
транспорту, организации  
дорожного движения и  
развитию улично-дорожной  
сети Администрации города  
Екатеринбурга  
 И.Ю. Ощепков  
« \_\_\_\_ » \_\_\_\_\_ 2020 г.

«УТВЕРЖДАЮ»

Заведующий МАДОУ детский сад  
комбинированного вида № 539  
И.Л. Люлькина  
\_\_\_\_\_ 2020 г.



«СОГЛАСОВАНО»

Начальник ОГИБДД УМВД  
России по г. Екатеринбург  
Подполковник полиции  
 В.Л. Буйдалин  
« \_\_\_\_ » \_\_\_\_\_ 2020 г.

## ПАСПОРТ

дорожной безопасности образовательной организации  
МУНИЦИПАЛЬНОЕ АВТОНОМНОЕ ДОШКОЛЬНОЕ  
ОБРАЗОВАТЕЛЬНОЕ УЧРЕЖДЕНИЕ  
ДЕТСКИЙ САД КОМБИНИРОВАННОГО ВИДА № 539

2020 год

## Общие сведения

Муниципальное автономное дошкольное образовательное учреждение  
детский сад комбинированного вида № 539

(Полное наименование образовательной организации)

Тип образовательной организации: дошкольная

Юридический адрес: 620085, г. Екатеринбург, ул. Ферганская, 20 Б

Фактический адрес: 620085, г. Екатеринбург, ул. Ферганская, 20 Б

Руководители образовательной организации:

Заведующий                      Люлькина Наталья Геннадиевна                      +7(343)297-09-90

Заместитель                      Столярова Юлия Анатольевна                      +7(343)297-09-90  
заведующего

Заместитель                      Глумова Наталья Викторовна                      +7(343)297-09-90  
заведующего  
по АХЧ

Ответственные работники муниципального органа образования	Начальник отдела образования Администрации Чкаловского района	Соколовская Ирина Ренадовна	+7(343)269-15-48
Ответственный от Госавтоинспекции	Ст. лейтенант полиции, инспектор по пропаганде 6 роты полка ДПС УГИБДД России по Чкаловскому району	Файзулина Любовь Николаевна	+7(343)257-36-04
Ответственные работники за мероприятия по профилактике детского травматизма	Заведующий	Люлькина Наталья Геннадиевна	+7(343)297-09-90
	Заместитель заведующего по АХЧ	Глумова Наталья Викторовна	

Руководитель или ответственный работник дорожно-эксплуатационной организации, осуществляющей содержание улично- дорожной сети (УДС)	МБУ «Чкаловское ДЭУ», директор	Онегов Михаил Сергеевич	+7(343)266-68-48
Руководитель или ответственный работник дорожно-эксплуатационной организации, осуществляющей содержание технических средств организации дорожного движения (ТСОДД)	ЕМУП «СМЭП Екатеринбурга», директор	Волгин Олег Владимирович	+7(343)233-57-66

Количество обучающихся (учащихся, воспитанников) – **297** детей.

Наличие уголка по БДД: **имеется, 1 штука, в коридоре на первом этаже.**  
Наличие класса по БДД: **имеется, 1 штука, в групповом помещении № 7 (второй этаж).**

Наличие автогородка (площадки) по БДД: **имеется, на центральной площадке.**

Наличие автобуса в образовательной организации: **не имеется.**

Время занятий в образовательной организации: **детский сад работает в режиме пятидневной рабочей недели с 10,5-часовым пребыванием детей с 7:30 до 18:00 часов, исключая выходные и праздничные дни.**

#### **Телефоны оперативных служб:**

- 01 - Вызов пожарной охраны или спасателей
- 02 - Вызов полиции
- 03 - Вызов скорой медицинской помощи
- 04 - Вызов газовой аварийной службы
- 112 - Единый телефон спасения

### **Вызов с мобильного телефона**

Оператор Мотив, Скай-Линк

901 — Вызов пожарной охраны или спасателей

902 — Вызов полиции

903 — Вызов скорой медицинской помощи

904 — Вызов газовой аварийной службы

### **Оператор Мегафон, МТС, Ю-Тел**

010 — Вызов пожарной охраны или спасателей

020 — Вызов полиции

030 — Вызов скорой медицинской помощи

040 — Вызов аварийной газовой службы

### **Оператор Билайн**

001 — Вызов пожарной охраны или спасателей

002 — Вызов полиции

003 — Вызов скорой медицинской помощи

004 — Вызов аварийной газовой службы

## **Содержание:**

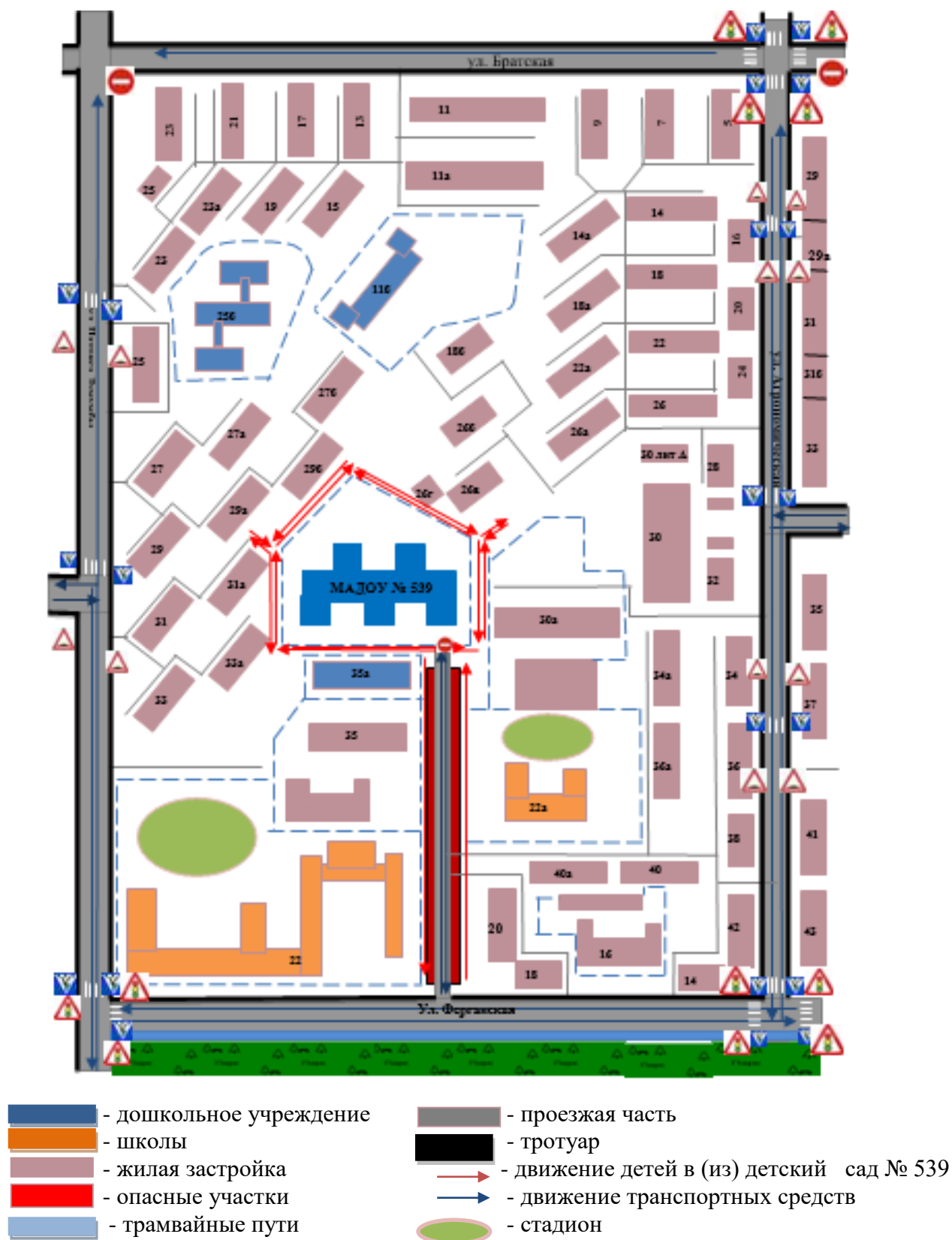
План-схемы МАДОУ детский сад комбинированного вида № 539  
(сокращение – МАДОУ):

1. Район расположения МАДОУ, пути движения транспортных средств и детей.
2. Организация дорожного движения в непосредственной близости от МАДОУ с размещением соответствующих технических средств организации дорожного движения, маршруты движения детей и расположение парковочных мест.
3. Пути движения транспортных средств к местам разгрузки/погрузки и рекомендуемые безопасные пути передвижения детей по территории МАДОУ.

**Примечание:** автобуса не имеем, находимся на удаленном расстоянии от автомобильных дорог.

# План-схемы образовательной организации

## 1. Район расположения образовательной организации, пути движения транспортных средств и детей (обучающихся)



1. Район расположения образовательной организации определяется группой жилых домов, зданий и улично-дорожной сетью, центром которого является МАДОУ;

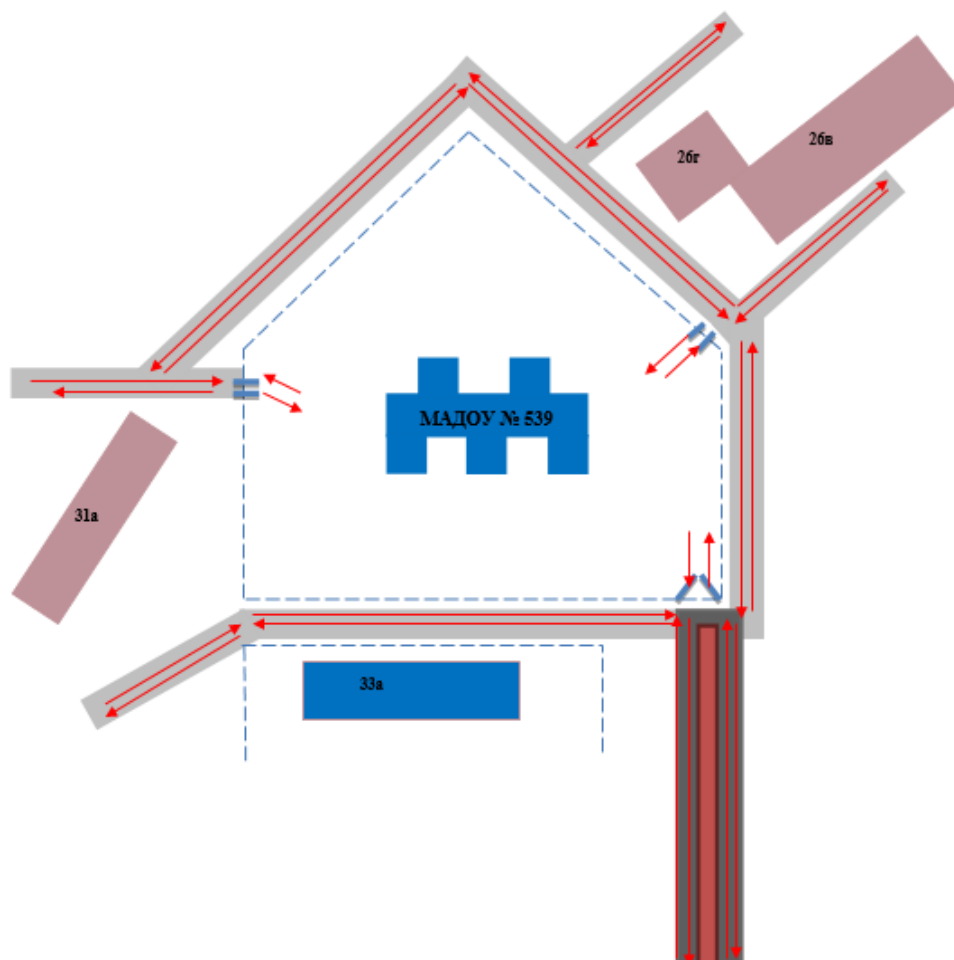
2. Территория, указанная на схеме, включает:





- образовательную организацию;
- жилые дома, в которых проживает большая часть детей данной образовательной организации;
- автомобильные дороги и тротуары.

3. На схеме обозначены:

- расположение жилых домов, зданий и сооружений;
- сеть автомобильных дорог;
- пути движения транспортных средств;
- пути движения детей в (из) образовательную организацию;
- опасные участки (места несанкционированных переходов на подходах к образовательной организации, места имевших место случаев дорожно-транспортных происшествий с участием детей-пешеходов и детей-велосипедистов);
- уличные наземные пешеходные переходы;
- названия улиц и нумерация домов.

**2. Схема организации дорожного движения в непосредственной близости от образовательной организации с размещением соответствующих технических средств организации дорожного движения, маршрутов движения детей и расположения парковочных мест**



- |   |                         |   |                                     |
|---|-------------------------|---|-------------------------------------|
|  | - дошкольное учреждение |  | - проезжая часть                    |
|  | - жилая застройка       |  | - тротуар                           |
|  | - опасные участки       |  | - движение детей в (из) МАДОУ № 539 |
|  | - ворота/ калитки       |  | - забор                             |

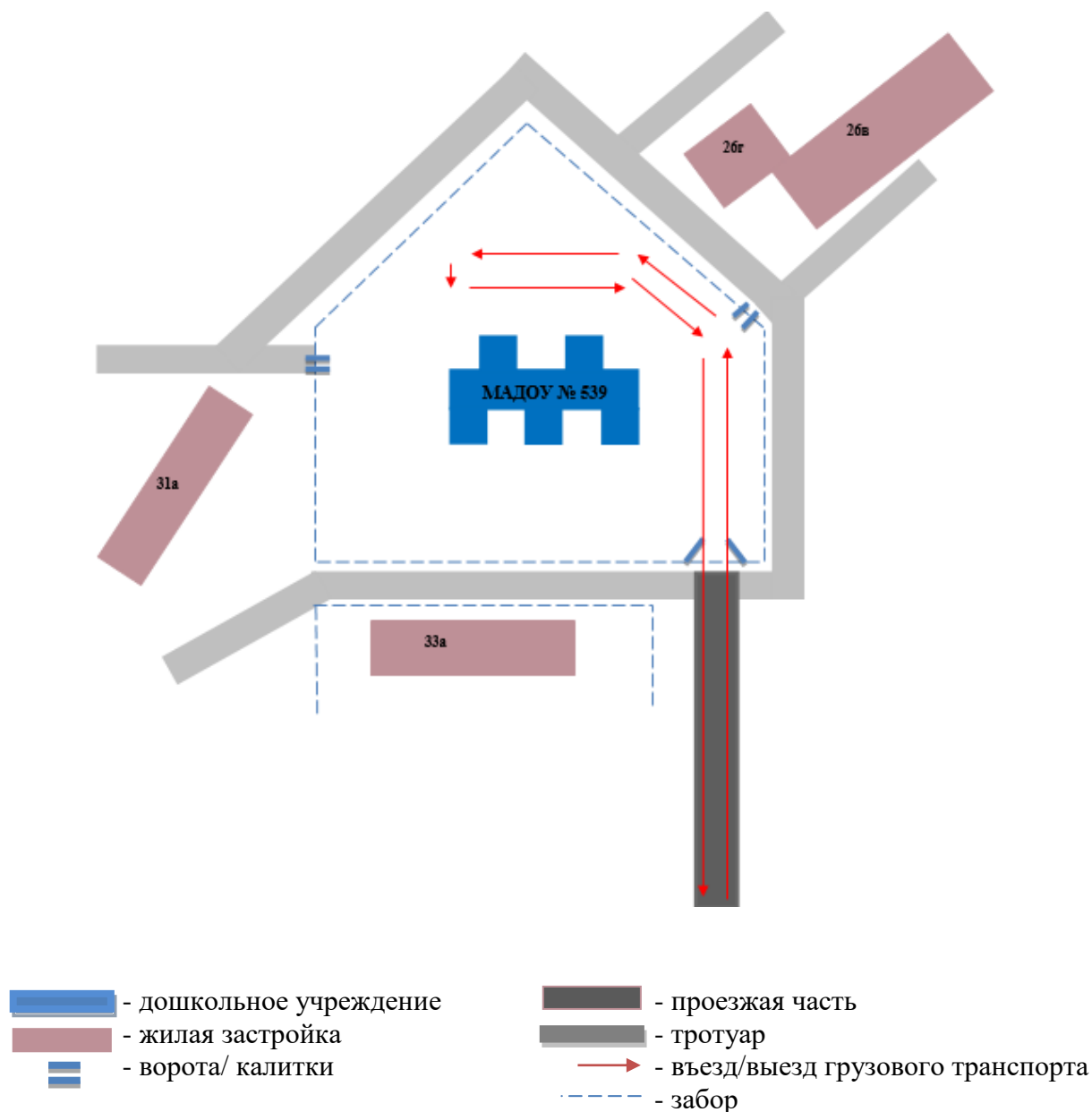
1. Схема организации дорожного движения ограничена автомобильными дорогами, находящимися в непосредственной близости от МАДОУ.

2. На схеме обозначены:

- здание и территория образовательной организации;
- автомобильные дороги и тротуары;
- направление безопасного маршрута движения детей.



### 3. Пути движения транспортных средств к местам разгрузки/погрузки и рекомендуемые безопасные пути передвижения детей по территории образовательной организации



На схеме указана примерная траектория движения транспортных средств на территории МАДОУ, в том числе места погрузки/разгрузки, а также безопасный маршрут движения детей во время погрузочно-разгрузочных работ.

В целях обеспечения безопасного движения детей по территории МАДОУ исключено пересечение путей движения детей и путей движения транспортных средств.